



NAUČNÁ STEZKA ČERTŮV KÁMEN


LODHÉŘOV - KOSTELNÍ RADOUŇ



„S NUDOU UŽ JE NAVŽDY ÁMEN, JE TU STEZKA ČERTŮV KÁMEN!“







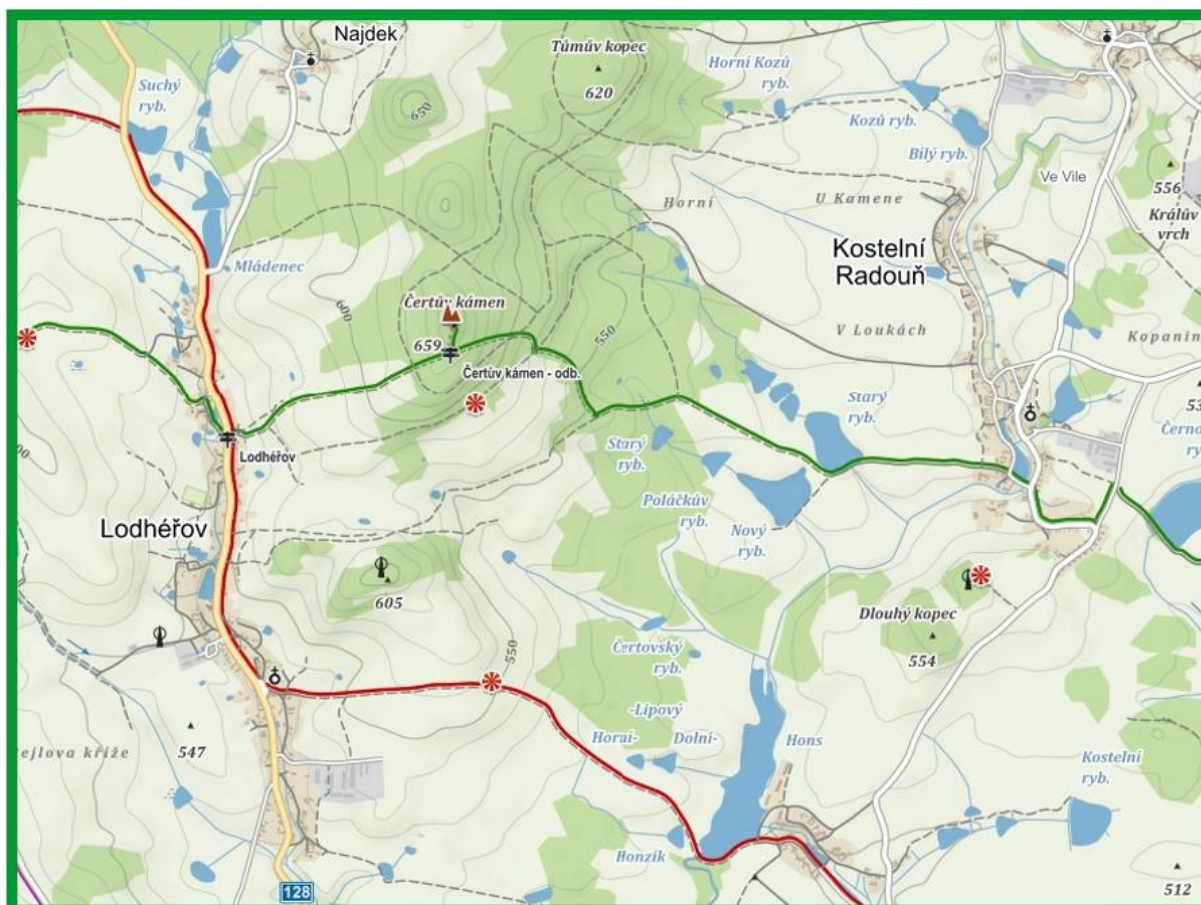




Naučná stezka Čertův kámen



Naučná stezka Čertův kámen vznikla v roce 2015 a spojuje vesnice Lodhěřov a Kostelní Radouň. Trasa je dlouhá cca 4,5 km a prochází územím tzv. Klenovského masivu. Nejvyšší vrchol Čertův kámen se tyčí do nadmořské výšky 659 m n. m. a je jedním z vrcholů Božejovské pahorkatiny. Stezka vede převážně lesními a polními cestami. Terén je členitý, vhodný pro pěší turistiku všech věkových kategorií. Návštěvníci mohou pozorovat různé druhy rostlin či živočichů a naskytne se jim několik výhledů do krajiny. Stezka je doplněna informačními tabulemi a herně-sportovními prvky. Stezka je vedena po stávající turistické značce zelené barvy a je nejen naučnou, ale i sportovní, zážitkovou a turistickou stezkou.



Naučná stezka Čertův kámen vznikla
ve spolupráci obcí Lodhěřov a
Kostelní Radouň a za podpory
Nadace ČEZ, spolku Radouň-
Rüeggisberg a TJ HC Velká Radouň.

